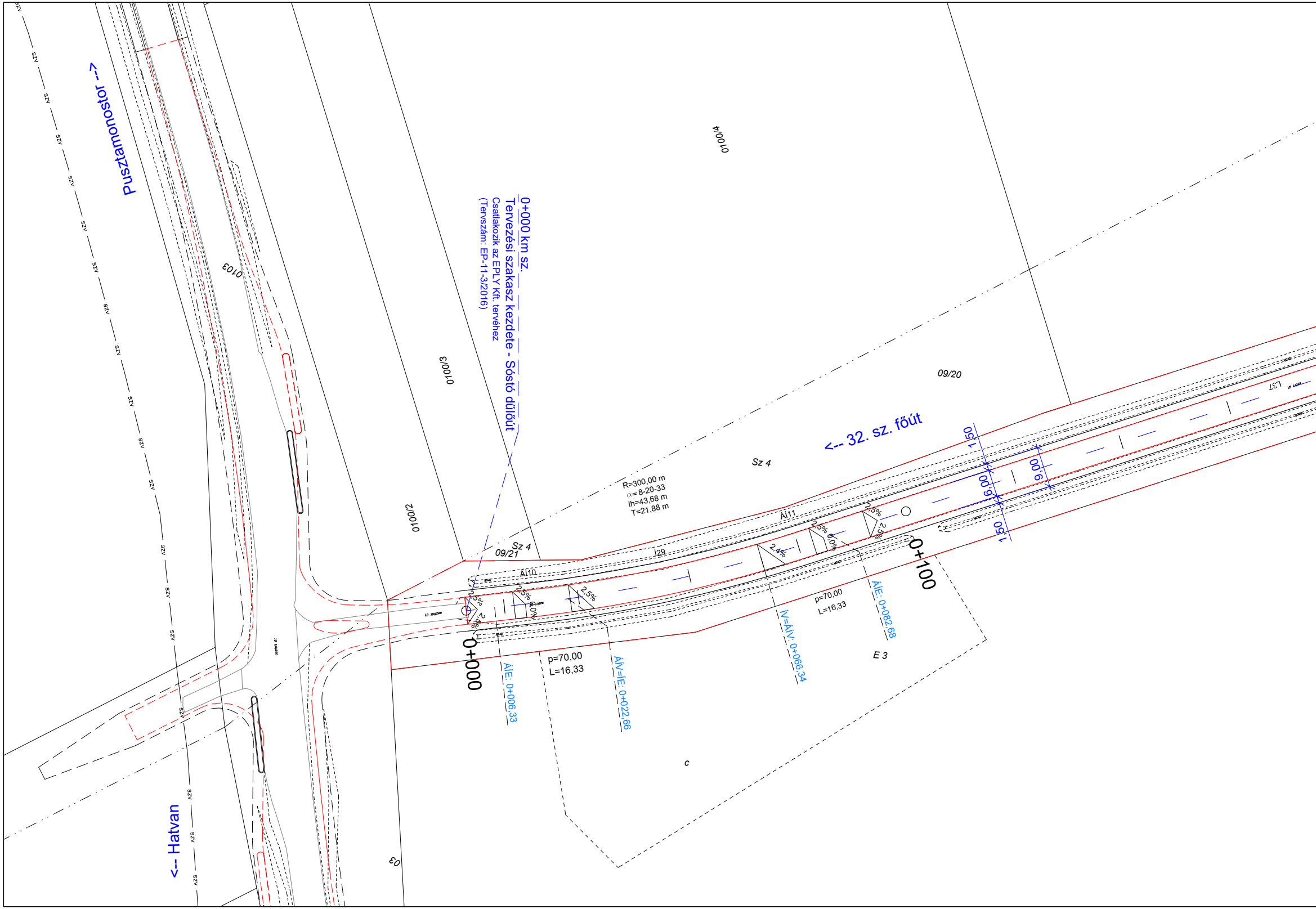
Pusztamonostor -->
0+000 km sz.
Tervezési szakasz kezdete - Sóstó dűlőút
Csatlakozik az EPLY Kft. tervéhez
(Tervszám: EP-11-3/2016)
0100/4
0100/3
0100/2
0103
09/20
09/21
Sz 4
Sz 4
<-- 32. sz. főút
R=300,00 m
α=8-20-33
lh=43,68 m
T=21,88 m
ÁI10
ÁI11
J29
2,5%
0,0%
2,4%
1,50
6,00
6,00
1,50
0+000
0+100
ÁIE: 0+006,33
p=70,00
L=16,33
ÁIV=IE: 0+022,66
IV=ÁIV: 0+066,34
p=70,00
L=16,33
ÁIE: 0+082,68
E 3
c
03
L37
szv
<-- Hatvan

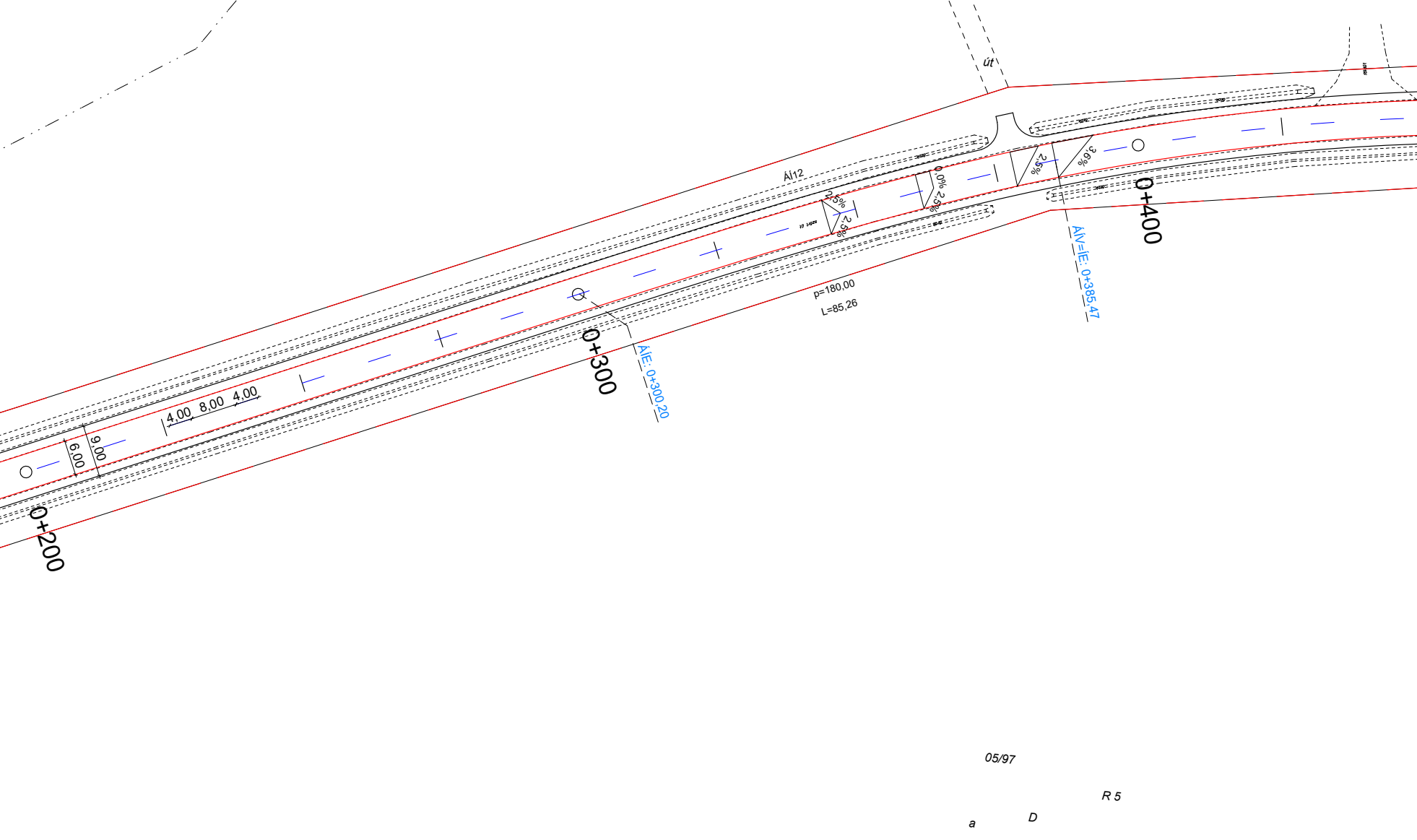
út
Ál12
4,00
8,00
4,00
9,00
6,00
0+200
0+300
0+400
ÁÍE: 0+300,20
ÁÍV=ÍE: 0+385,47
p=180,00
L=85,26
2,5%
2,5%
0,0%
2,5%
2,5%
3,6%
05/97
R 5
a
D

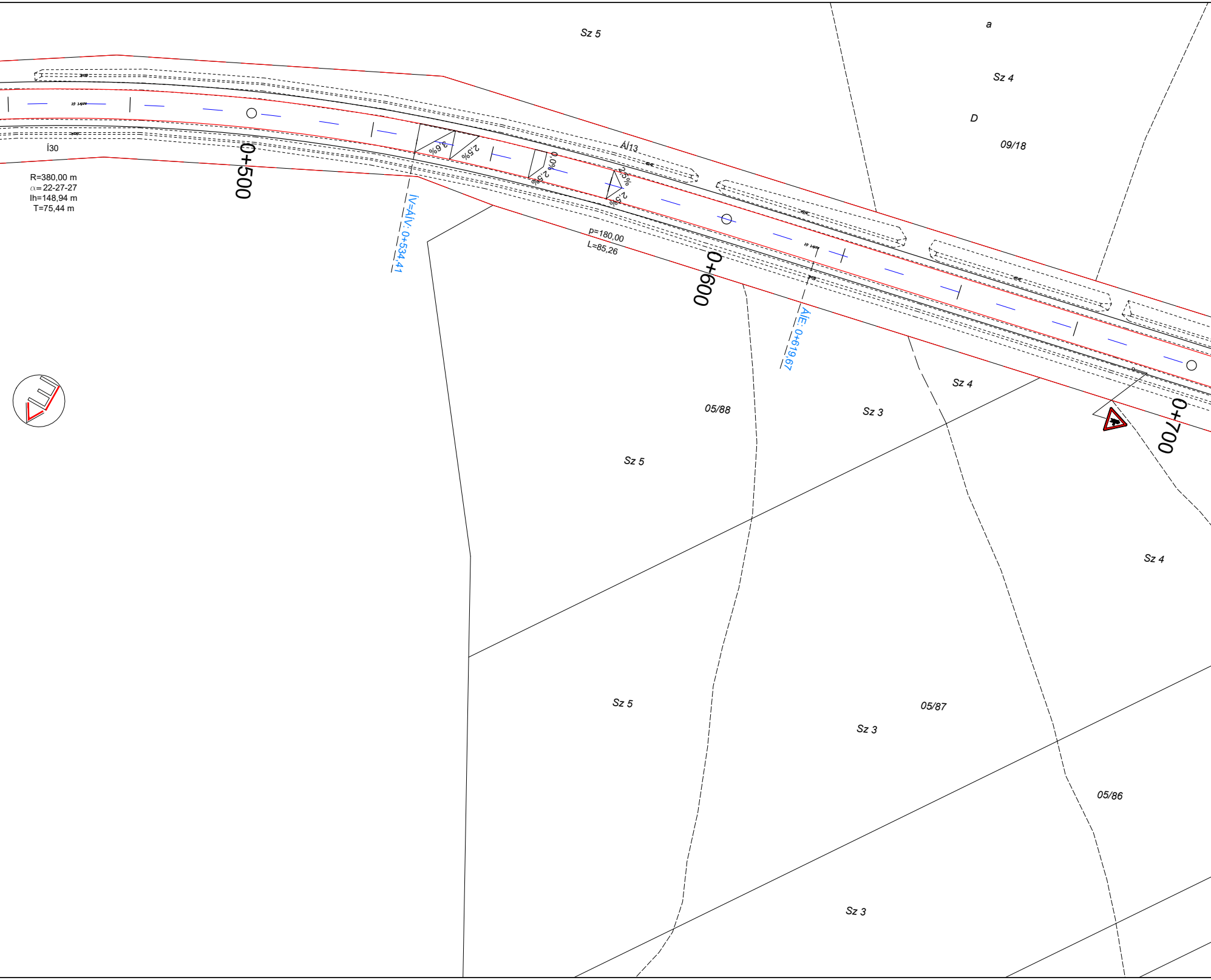
Sz 5
a
Sz 4
D
09/18
Í30
R=380,00 m
α=22-27-27
Ih=148,94 m
T=75,44 m
0+500
3,6%
2,5%
0,0%
2,5%
2,5%
2,5%
ÁÍ13
ÍV=ÁÍV: 0+534,41
p=180,00
L=85,26
0+600
ÁÍE: 0+619,67
0+700
Sz 4
Sz 3
05/88
Sz 5
Sz 4
Sz 5
05/87
Sz 3
05/86
Sz 3

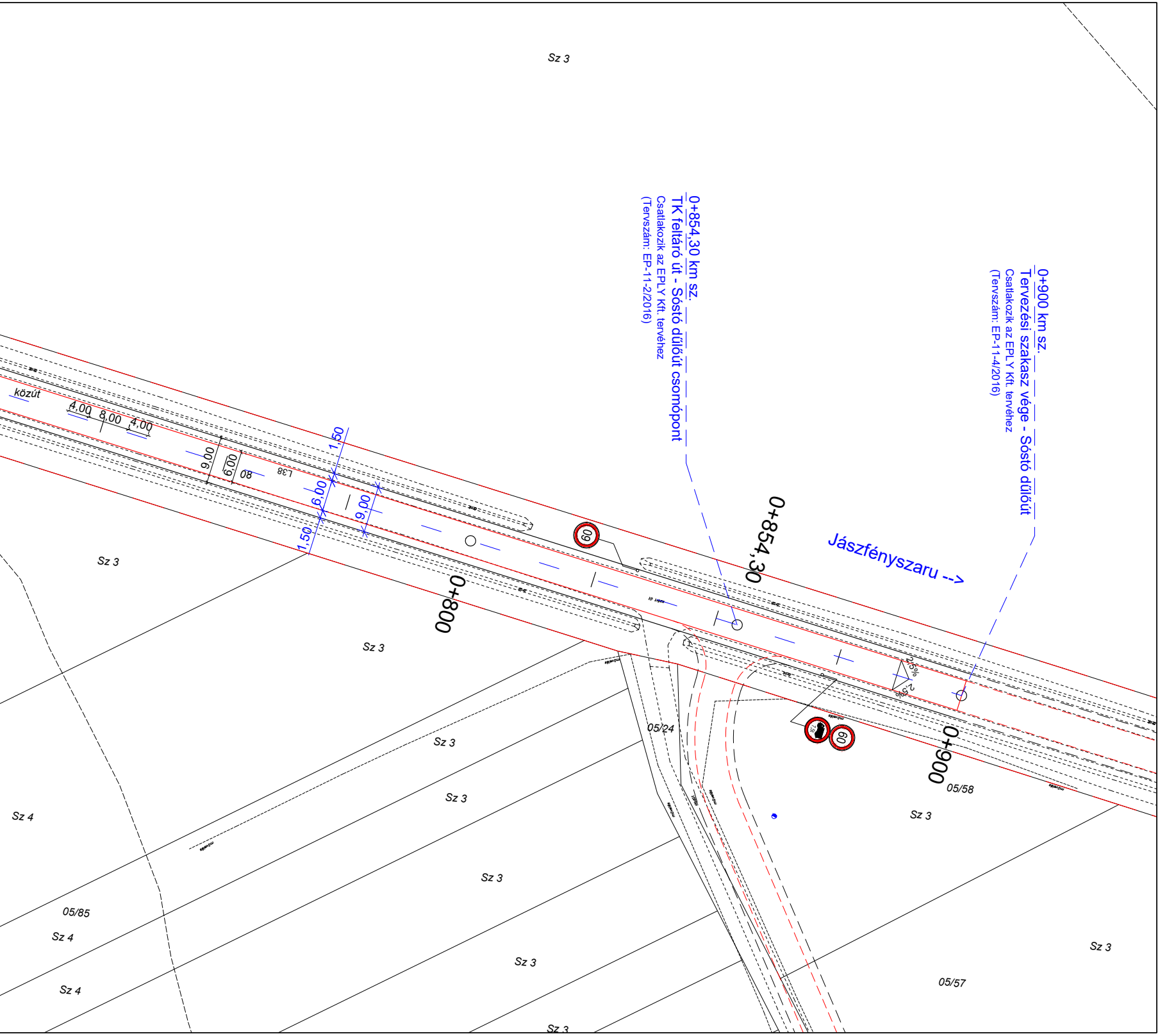
Sz 3
0+854,30 km sz.
TK feltáró út - Sóstó dűlőút csomópont
Csatlakozik az EPLY Kft. tervéhez
(Tervszám: EP-11-2/2016)
0+900 km sz.
Tervezési szakasz vége - Sóstó dűlőút
Csatlakozik az EPLY Kft. tervéhez
(Tervszám: EP-11-4/2016)
közút
4,00
8,00
4,00
9,00
6,00
80
L38
1,50
6,00
9,00
1,50
60
Sz 3
0+800
0+854,30
Jászfényszaru -->
Sz 3
2,5%
2,5%
05/24
60
0+900
05/58
Sz 3
Sz 3
Sz 4
Sz 3
Sz 3
05/85
Sz 4
Sz 3
Sz 4
Sz 3
05/57
Sz 3

Jelmagyarázat:

- ——— Tervezett burkolatszél
- — — Tervezett felfestés
- ——— Tervezett padka
- — — Telekhatár

Megjegyzés:
A közmű vezetékek nyomvonalai az üzemeltetők adatszolgáltataása alapján lett ábrázolva.
A közmünyilvántartás hiányossága és pontatlansága miatt a közművezetékek nyomvonala több helyen bizonytalan, tájékoztató jellegű.
A meglévő közmű vezetékek nyomvonalát kutatóárkokkal és műszeres vezetékkutatással javasoljuk pontosítani a kivitelezés során.

Az építési munka csak KIVITELI TERVEK alapján végezhető, a 191/2009 (IX.15.) Korm. rendelet alapján!

A tervdokumentáció szerzői jog védelem alatt áll. A szerzői jog az EPLY Kft.-t illeti meg!
A tervdokumentcáió nyílvánosságra hozatala, másolása, átdolgozása, más célra történő hasznosítása és
továbbtervezése a tervező hozzájárulása nélkül nem lehetséges!

Megbízó / Beruházó:	JÁSZFÉNYSZARU VÁROS ÖNKORMÁNYZATA Jászfényszaru, Szabadság tér 1.			
Tervező:	EPLY KFT	5000 Szolnok, Vízpart krt. 62. Tel.: +36 (56) 230 - 930; Mob.: +36 (30) 847-1143 e-mail: info@eply.hu; web: www.eply.hu		Dátum: 2018. 07 hó
Felelős tervező: Kácsor András KÉ-K/16-0082	Aláírás:	Ügyvezető: Bencsik Péter	Aláírás:	Méretarány: M 1:500
Tervfajta:	KIVITELI TERV			Tervszám: EP-11-1/2016
Tárgy:	JÁSZFÉNYSZARU, IPARI TERÜLET FEJLESZTÉS TOP-1.1.1-15 SÓSTÓ DŰLŐÚT			Rajzszám: U-03.2
Rajz megnevezés:	FORGALOMTECHNIKAI HELYSZÍNRAJZ			

Ezen terv az EPLY KFT. szellemi tulajdona, amelyet szerzői jog véd!